Bestand M 1:15.000

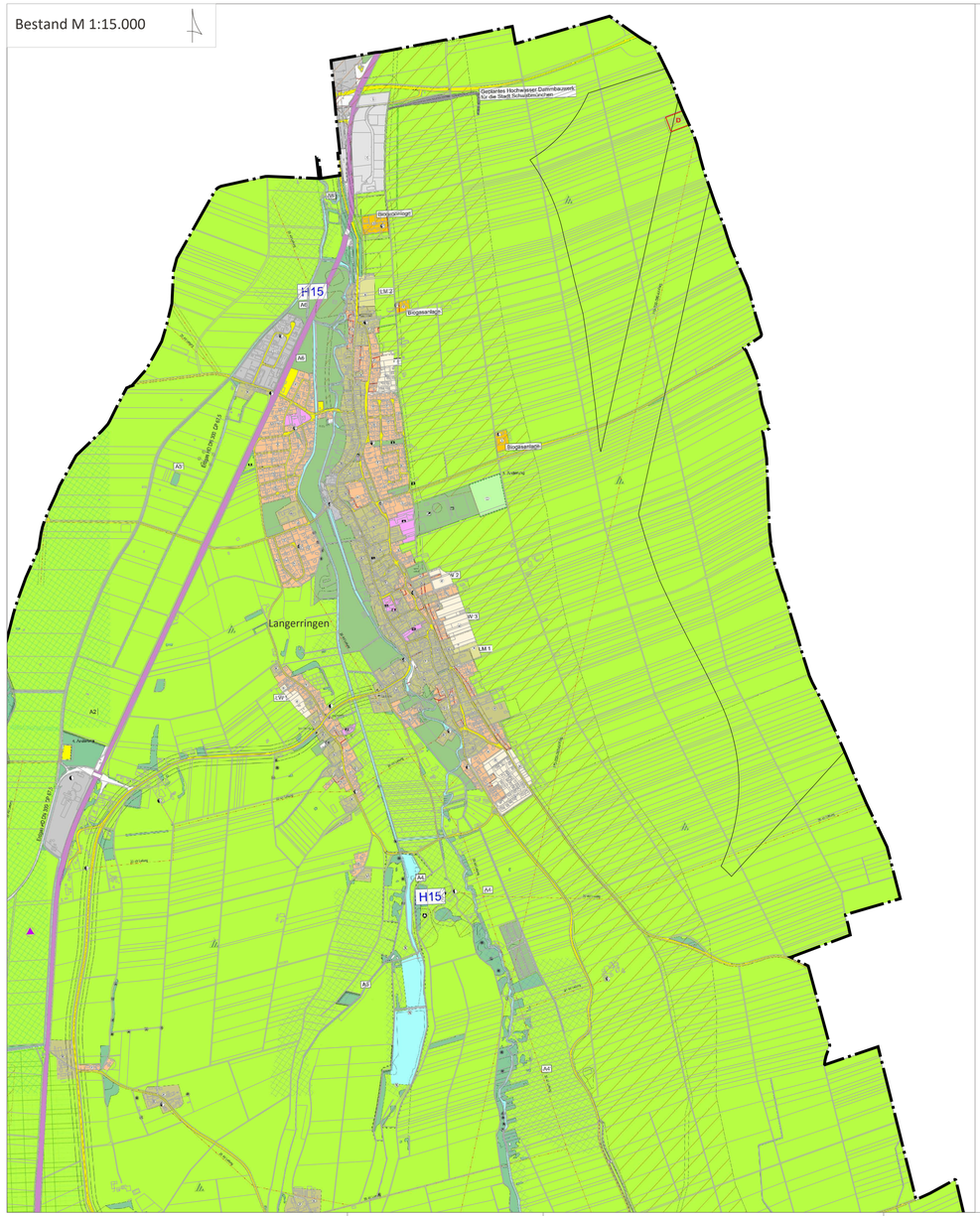

Änderung M 1:15.000

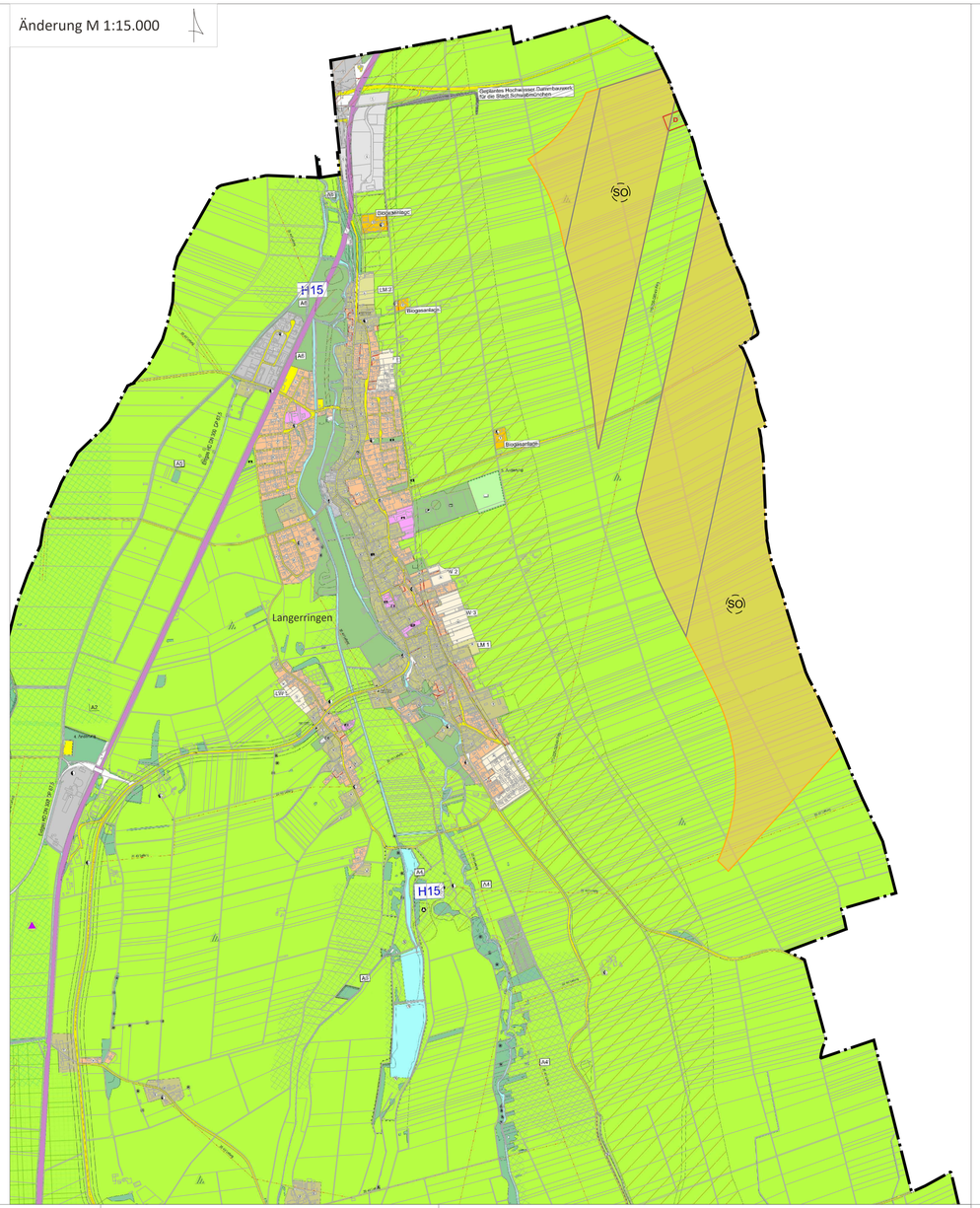

Übersichtslageplan M 1:50.000

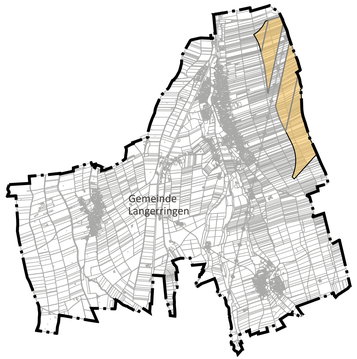

Derzeit gültiger Flächennutzungsplan (Bestand)

- Verortung der Umgrenzung des geplanten SO Windkraft im Bestand
- Wohnbauflächen
- Gemischte Bauflächen
- Gewerbliche Bauflächen
- Sonderbauflächen
- Flächen für die Landwirtschaft
- Sportanlagen
- Stromfreileitung mit Bauschutzbereich
- Vermeidung von Tiefpflügen über Bodendenkmälern
- D — Bodendenkmal D-7-7830-0099

Änderung des Flächennutzungsplanes

- SO — Sonderbaufläche mit Zweckbestimmung Windkraft (Konzentrationsfläche)
- SO — Bereiche der Nachlaufströmungen von Freileitungen

Projekt / Bauvorhaben:
Sachlicher Teilflächennutzungsplan Windkraft
Gemeinde Langerringen

Planbezeichnung:
Änderungsbereich Ausschnitt Konzentrationsfläche

Sitzungsdatum:
07.12.2023

Auftraggeber / Bauherr:
Gemeinde Langerringen
Rathaus Langerringen
Hauptstraße 16
86853 Langerringen

Maßstab:
1:15.000

Projekt Nr.:	6641
Bearbeiter/in:	lts / ado
Datum:	13.07.2023

LARS consult
LARS consult Gesellschaft für Planung und Projektentwicklung mbH
Bahnhofstraße 22
D - 87700 Memmingen
Fon: +49 (0)8331 4904-0
Fax: +49 (0)8331 4904-20
Döllgaststraße 12
D - 86199 Augsburg
Fon: +49 (0)821 455459-0
Fax: +49 (0)821 455459-20

Urheberrechtlich geschützt!
© 2023 LARS consult GmbH

E-Mail: info@lars-consult.de
Web: www.lars-consult.de

Koordinatensystem: ETRS89.UTM-32N | Plot erstellt am: 23.11.2023 | Blattgröße: 0.88m x 0.4 = 0.38 m2

Dateipfad: L:\6641 ...onzentrationszone Windkraft\04-CAD\04-Genehmigung\231122_6641_FNP_Änderung_Gemeindegebiet.dwg